DETALHAMENTO DE PAVIMENTAÇÃO

Detalhamento e Quantitativo de Pavimentação e Recapeamento		
	Passeio	1536,00m2
	Área de pavimentação	4224,00m2
	Guias, Sarjetas	1280,27m
	Rampa de acesso a ser construída	12,72m2
	Faixa de Pedestres	11,20m2
	Vegetação a ser suprimida	615,78m2
	Eixo Duplo	634,45m

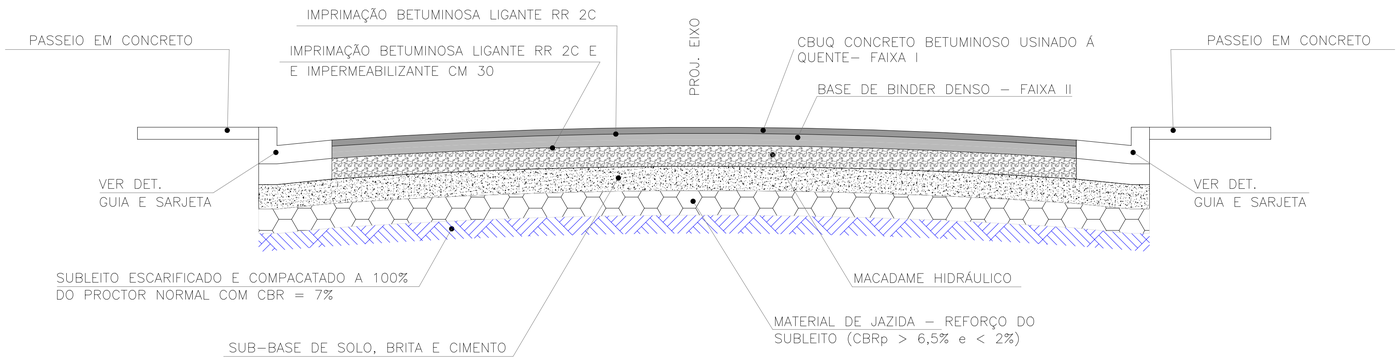

DETALHE DA FAIXA DE PEDESTRES E RAMPAS ACESSÍVEIS

SEM ESCALA

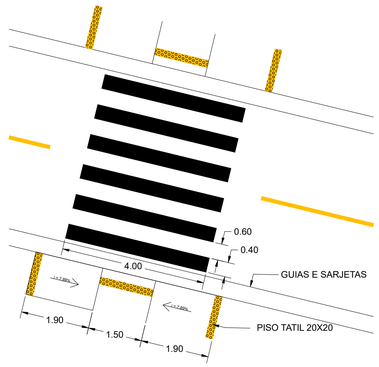

DETALHE DA ESTRUTURA DO PAVIMENTO

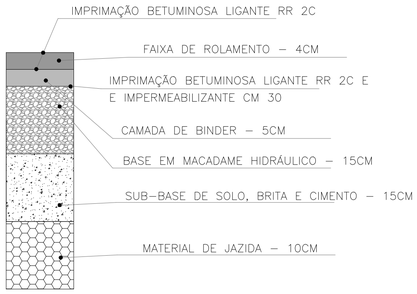

PASSEIO DE CONCRETO

SEM ESCALA

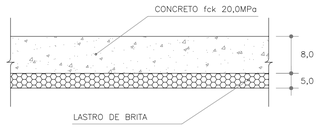

BOCAS DE LOBO E LANÇAMENTO DE DRENAGEM EXISTENTE

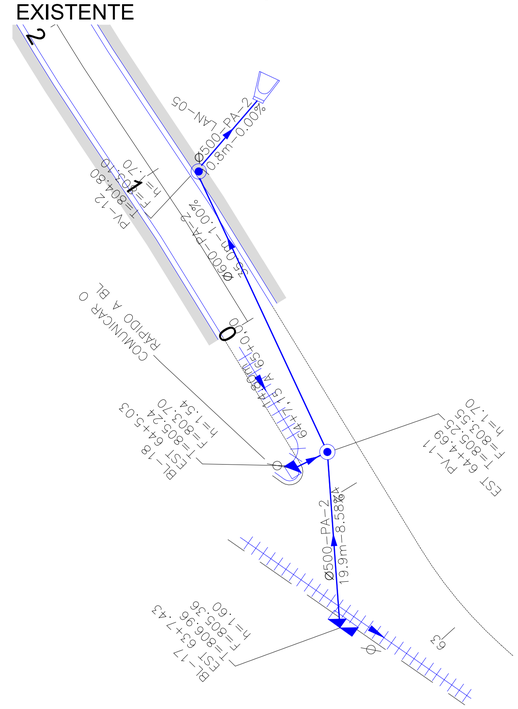

DETALHE DE GUIA E SARJETA 0,45m

SEM ESCALA

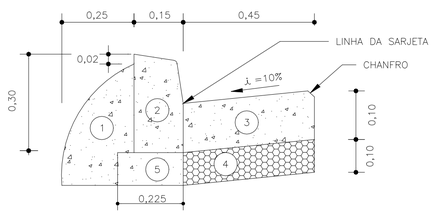

PLANTA

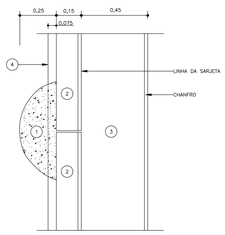

1 – ESCORA (BOLA)
2 – GUIA DE CONCRETO (TIPO 100) fck= 30MPa
3 – SARJETA DE CONCRETO 25MPa
4 – LASTRO DE BRITA
5 – LASTRO DE CONCRETO MAGRO 15MPa

DETALHAMENTO DE SINALIZAÇÃO					
PARE	SINALINAÇÃO VERTICAL PARE		SINALINAÇÃO VERTICAL FAIXA DE PEDESTRES		SINALINAÇÃO VERTICAL LOMBADA
	SINALINAÇÃO VERTICAL PROIBIDO VIRAR À ESQUERDA		SINALINAÇÃO VERTICAL PROIBIDO VIRAR À DIRETA		SINALINAÇÃO VERTICAL DUPLO SENTIDO DE CIRCULAÇÃO
	SINALINAÇÃO VERTICAL SENTIDO ÚNICO DE CIRCULAÇÃO		SINALINAÇÃO VERTICAL PASSAGEM OBRIGATÓRIA		SINALINAÇÃO VERTICAL PROIBIDO ESTACIONAR

PREFEITURA DO MUNICÍPIO DE ITAPEVI

SECRETARIA DE INFRAESTRUTURA
E SERVIÇOS URBANOS

TÍTULO: PLANTA DE PAVIMENTAÇÃO

PROJETO: DETALHES PAVIMENTAÇÃO

OBRA: ESTRADA DO ARAÇARIGUAMA - ESTÂNCIA SÃO FRANCISCO

COORDENADAS:

INICIO PAVIMENTAÇÃO: -23.51598, -46.98445
FIM PAVIMENTAÇÃO: -23.51074, -46.98839

Marcos de Oliveira Anjos
Secretário de Infraestrutura e Serviços Urbanos

Responsável técnico
Antonio Carlos do Amaral Cardoso
CREA nº: 0682274502-SP

ASSUNTO: DETALHES DE PAVIMENTAÇÃO			7/7
PAVIMENTO:	ESCALA: SEM ESCALA	TIPO DE PROJETO:	
ZONEAMENTO:	DATA: 07/2024	ETAPA:	
DESENHISTA:	IMPRESSO EM:	REVISÃO:	